

# **DOLNÍ SLIVNO**

**ZMĚNA Č. 1**  
**ÚZEMNÍHO PLÁNU OBCE**

**SAMOSTATNÁ PŘÍLOHA CIVILNÍ OCHRANY**

**KA \* KA projektový ateliér, Tuřice 32, 294 74 Předměřice n. Jizerou**

# **DOLNÍ SLIVNO**

**ZMĚNA Č. 1**

**ÚZEMNÍHO PLÁNU OBCE**

**SAMOSTATNÁ PŘÍLOHA CIVILNÍ OCHRANY**

**Ing. František Kačírek**  
hlavní projektant

**Ing. Ondřej Kalivoda**  
odpovědný projektant

**2014**

## 1 Východiska zpracování

Specifikace „zpracování řešení požadavků civilní ochrany“ je provedena zákonem č. 239/2000 Sb., o integrovaném záchranném systému. Zpracování těchto požadavků je řešeno formou samostatné přílohy civilní ochrany.

Ministerstvo vnitra, s odvoláním na zákon č. 239/2000 Sb., vydalo vyhlášku č. 380/2002 Sb. ze dne 9. 8. 2002 „k přípravě a provádění úkolů ochrany obyvatelstva“ a specifikovalo v části šesté „požadavky ochrany obyvatelstva v územním plánování a stavebně technické požadavky ochrany obyvatelstva v územním plánování a stavebně technické požadavky na stavby civilní ochrany nebo stavby dotčené požadavky civilní ochrany“. V § 20 jsou ve vyhlášce č. 380/2002 Sb. uvedeny tyto požadavky na zpracování územně plánovací dokumentace:

Územní plán tak vymezuje formou textové a grafické přílohy plochy požadované podle § 20 výše uvedeného zákona pro následující potřeby:

- a) ochrany území před průchodem průlomové vlny vzniklé zvláštní povodní;
- b) zóny havarijního plánování;
- c) ukrytí obyvatelstva v důsledku mimořádné události;
- d) evakuace obyvatelstva a jeho ubytování;
- e) skladování materiálu civilní ochrany a humanitární pomoci;
- f) vyvezení a uskladnění nebezpečných látek mimo zastavěné území a zastavitelné plochy;
- g) záchranné, likvidační a obnovovací práce pro odstranění nebo snížení škodlivých účinků kontaminací, vzniklých při mimořádné události;
- h) ochrana před vlivy nebezpečných látek skladovaných v území;
- i) nouzové zásobování obyvatelstva vodou a elektrickou energií.

## 2 Návrh ploch pro potřeby CO

Předkládaný návrh změny č. 1 územního plánu obce Dolní Slivno (dále jen Územní plán) respektuje požadavky výše citované vyhlášky č.380/2002 Sb. Členění návrhu je založeno na požadavcích § 20 vyhlášky č. 380/2002 Sb.

### **a) Ochrana území před průchodem průlomové vlny vzniklé zvláštní povodní**

Na území obce Dolního Slivna se nevyskytuje žádná vodní nádrž s takovou kapacitou, která by byla ohrožena možností vzniku průlomové vlny. Obcí neprotéká žádná stálá vodoteč. Průchod průlomové vlny vzniklé zvláštní povodní se tak nepředpokládá.

## **b) Zóny havarijního plánování**

Na území obce ani v její blízkosti se nevyskytují zařízení, která by vyvolávala potřebu havarijního plánování.

## **c) Ukrytí obyvatelstva v důsledku mimořádné události**

Obec nemá zpracován „Seznam protiradiačních úkrytů budovaných svépomocí za branné povinnosti státu“. V současné době lze úkryt trvale bydlícího obyvatelstva zabezpečit především domovními sklepy, případně sklepy veřejných budov. Kapacitnější úkryty, které mohou sloužit i návštěvníkům a zaměstnancům občanské vybavenosti i části obyvatelstva, je možné provizorně zřídit v budově obecního úřadu a školy v Dolním Slivně.

V rámci Změny č. 1 dle současných požadavků a znalostí není nutno vyčleňovat žádné plochy pro budování nových úkrytů civilní ochrany.

## **d) Plochy pro potřeby evakuace obyvatelstva a jeho ubytování**

Jako vhodné objekty se navrhují:

- objekt obecního úřadu v Dolním Slivně;
- objekt školy v Dolním Slivně.

Jmenované kapacity jsou dostatečné pro ohrožené obyvatelstvo obce. Územní plán nepředpokládá, že by došlo k ohrožení veškerého obyvatelstva v obou sídlech obce v časovém souběhu. V opačném případě bude evakuace koordinována s většími obcemi v okolí, včetně Mladé Boleslavi.

## **e) Skladování materiálu civilní ochrany a humanitární pomoci**

Místem pro skladování materiálu civilní ochrany a humanitární pomoci jsou určeny:

- objekt obecní sokolovny.

## **f) Vyvezení a uskladnění nebezpečných látek mimo zastavěné území a zastavitelné plochy**

Na území obce se nenacházejí objekty s oprávněním skladovat nebezpečné látky. Vhodné plochy pro vyvezení a uskladnění nebezpečných látek mimo zastavěné území a zastavitelné plochy se v obci nevyskytují. Na území obce nelze takovou plochu vymezit, nebezpečné látky tak budou v případě ohrožení vyváženy na určená místa v sousedních obcích, zejména v Kropáčově Vrutici.

### **g) Plochy záchranných, likvidačních a obnovovacích prací pro odstranění nebo snížení škodlivých účinků kontaminace, vzniklých při mimořádné události**

V řešeném území se nevyskytují plochy využitelné pro tyto účely. Pro odstranění škodlivých účinků kontaminace, vzniklých při mimořádné události, bude využita skládka nebezpečných odpadů v Benátkách nad Jizerou (dojezdová vzdálenost cca 10 km).

### **h) Plochy pro potřeby ochrany před vlivy nebezpečných látek skladovaných v území**

V území nejsou skladovány nebezpečné látky, plochy pro potřeby ochrany před jejich vlivy se tedy nevymezují.

### **i) Nouzové zásobování obyvatelstva vodou a elektrickou energií**

Při rozsáhlejší znehodnocení zdrojů místního vodovodu je možné dočasně využít místních zdrojů. Při jejich kontaminaci bude nutné zajistit zásobování pitnou vodou cisternami.




Pro zásobování elektrickou energií není v obci náhradní zdroj. Nouzové zásobování elektrickou energií musí být zajištěno mobilním generátorem a ve spolupráci s okolními obcemi a Benátkami nad Jizerou.

## **3 Závěr**

K potřebám civilní ochrany (CO), posuzovaným v rámci zpracování územního plánu, možno konstatovat následující:

1. Pro potřeby CO není nutno v rámci návrhu územního plánu obce vyčleňovat další speciální plochy s jednoúčelovým využitím.
2. Plochy či místa, zmiňované v tomto separátu v souvislosti s potenciálními potřebami CO (kapitola 2, body c, d, e, f, g, h), mohou v plném rozsahu plnit funkce, pro které jsou v územním plánu obce určeny (bydlení, výroba, občanská vybavenost, atd.).
3. Případné využití míst a objektů pro potřeby CO, které nejsou ve vlastnictví státu, se z hlediska majetkoprávního řídí speciálními zákony (zákon č. 239/2000 Sb. o integrovaném záchranném systému, zákon č. 254/2001 Sb. o vodách apod.).
4. V grafické části jsou vyznačeny lokality uvedené v kap. 2 body c), d) a e) a označeny písmeny „c“ až „e“. Body a), b), g), h) ani i) nemají územní průmět.

# LEGENDA:

STAV	NÁVRH	
		HRANICE KATASTRÁLNÍCH ÚZEMÍ
		ZASTAVĚNÉ ÚZEMÍ
		HRANICE ZASTAVĚNÉHO ÚZEMÍ
		PLOCHY PRO POTŘEBY CIVILNÍ OCHRANY

# DOLNÍ SLIVNO

## ZMĚNA č.1 ÚZEMNÍHO PLÁNU OBCE SAMOSTATNÁ PŘÍLOHA CIVILNÍ OCHRANY

MĚŘITKO 1 : 5 000

